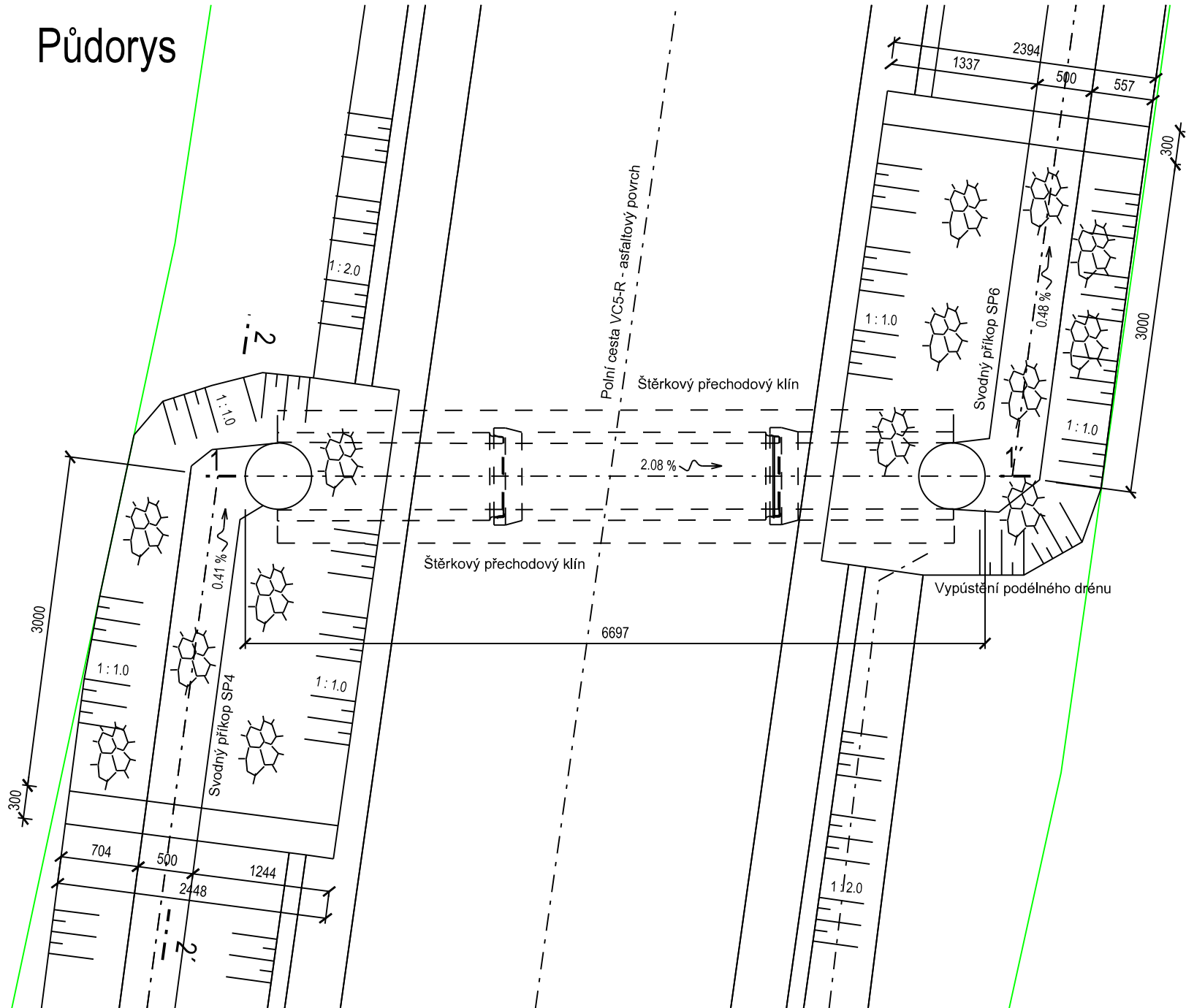
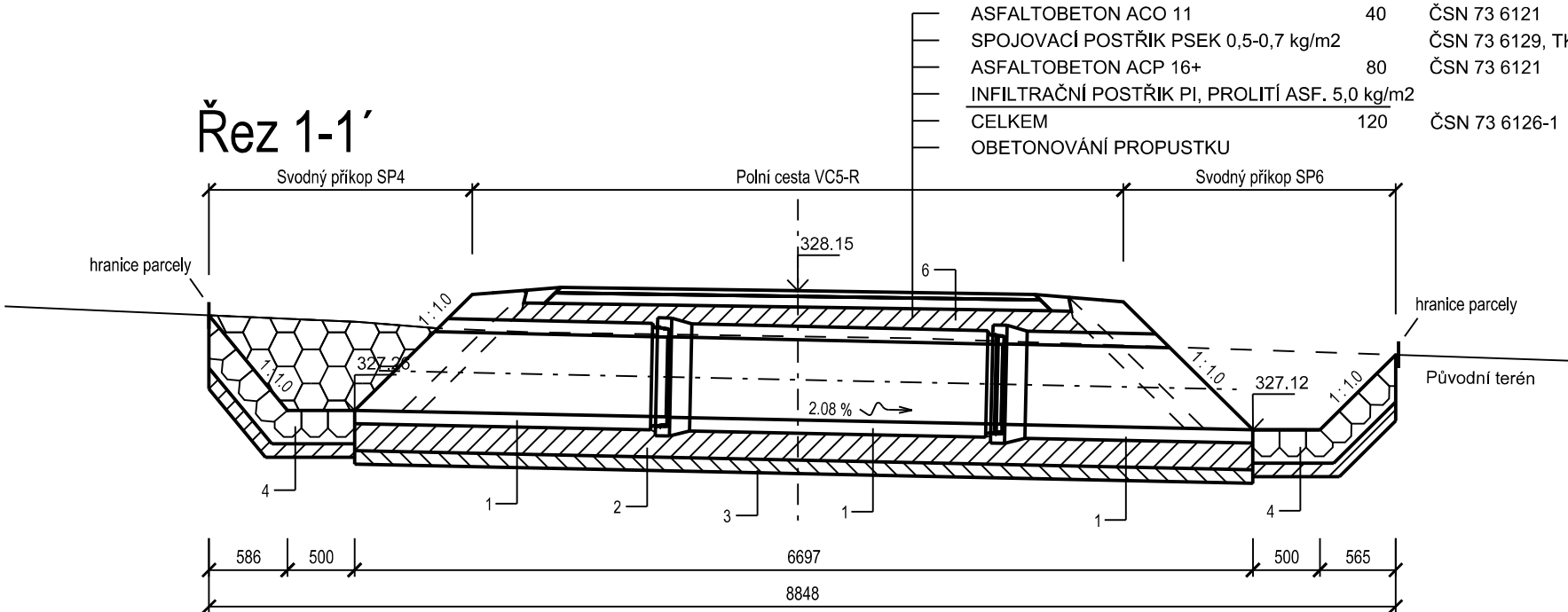


Půdorys



Řez 1-1'

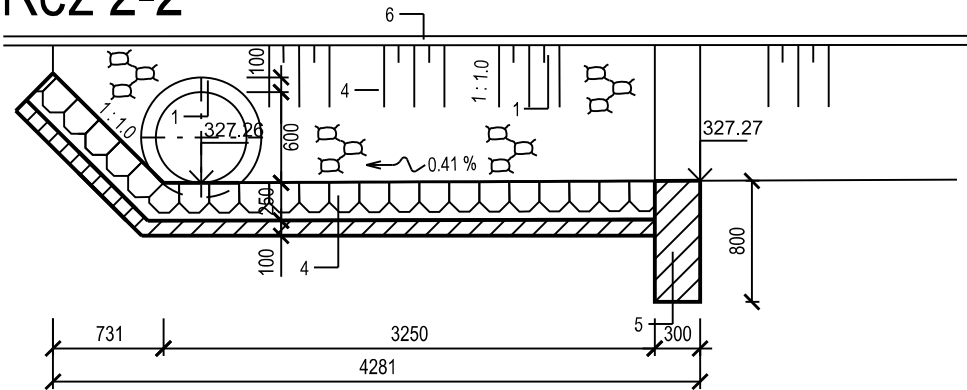


POPIS

- 1 Železobetonové trouby TZH - Q 600/2500 INT
- 2 Konstrukce sedla – obetonování, beton C30/37 XF4, vyztuženo po obvodu kari sítí 8 x 150 x 150 mm
- 3 Podsyp ze štěrkodrtě, tl. 100 mm
- 4 Dlažba z lomového kamene tl. 250 mm do betonu C30/37 XF4 s vyspárováním
- 5 Práh, beton C30/37 XF4
- 6 Konstrukce polní cesty – asfaltové vrstvy

Třídy pevnosti betonu dle TN ČSN EN 206-1.
Krytí výztuže 50 mm

Řez 2-2'



Veškeré inženýrské sítě jsou v PD uvedeny orientačně, před zahájením stavby musí být vytyčeny v předstihu dle požadavku jednotlivých správců sítí !

VYPRACOVAL	ZODP. PROJ.	ODP. ZAST	<div>Hanousek s.r.o.</div> <div>Barákova 41, Prostějov</div> <div>IČO: 29186404</div> <div>tel. 777 623 608, 582 331 013</div> <div>e-mail: hanousek.pv@centrum.cz</div> <div>www.hanousekpv.cz</div>	
Ing. Jan Krč	Ing. Miroslav Lošťák	Ing. František Hanousek		
OBEC, k.ú.:		Bystřice pod Lopeníkem		
KRAJ, OBEC s rozš.pús.:		Zlínský, Uherský Brod		
OBJEDNATEL:		Česká republika - Státní pozemkový úřad, Krajský pozemkový úřad pro Zlínský kraj Pobočka Uherské Hradiště		ZAK. - ARCH. ČÍSLO
AKCE: Vedlejší polní cesta VC5-R, svodné příkopy SP3, SP4, SP5, SP6, k.ú. Bystřice pod Lopeníkem SO 01 Vedlejší polní cesta VC5-R a svodné příkopy SP3, SP4, SP5, SP6				6/23/1 - 227/1
PŘÍLOHA:		Propustek P29 DN600 KM 1,020 00		DATUM
				srpen 2023
				MĚŘITKO
				1 : 50
				SOUŘ. SYSTÉMY
				S-JTSK, Bpv
				STUPEŇ
				DSP/DPS
				Č. PŘÍLOHY
				Č. KOPIE
				D.1.16.
				1